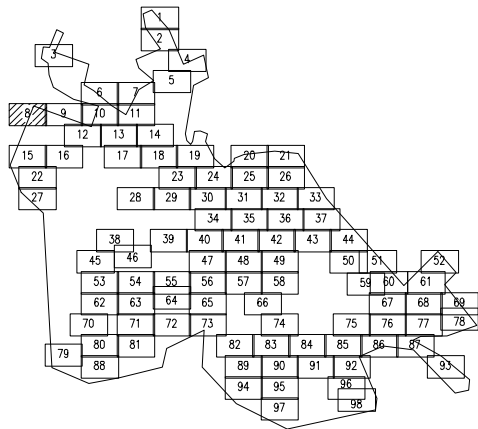
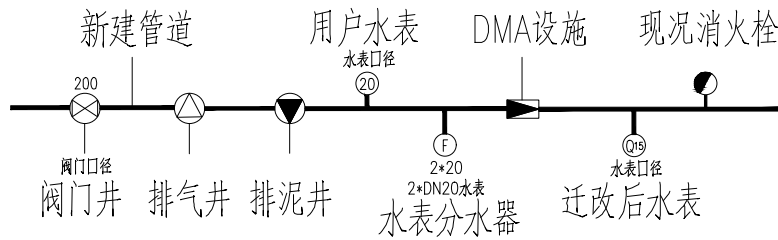


比例尺

分幅范围：



图例：



DN25~DN150

社区/市政路管道（实线）

巷道内管道（虚线）

DN200

DN300

DN400

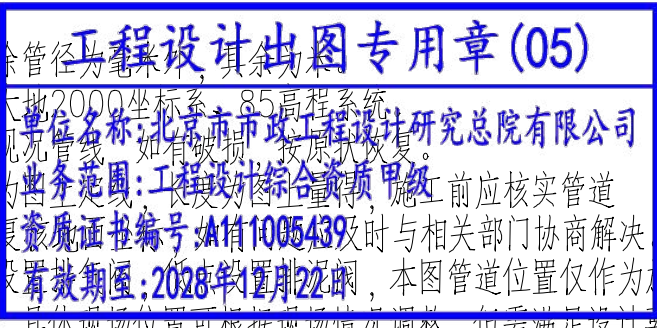
DN600

现状给水管

改造范围

说明：

- 1、本图单位除管径为毫米外，其余均为米。
- 2、设计采用大地2000坐标系，85高程系统。
- 3、注意保护现状管线，如有破损，按原状修复。
- 4、管道设计为埋地敷设，施工过程中应核实管道长度，并复核管径，必要时与相关部门协商解决。
- 5、管道高点设置雨水井，本图管道位置仅作为施工指引使用，具体现场位置可根据现场情况调整，但需满足设计要求。



北京市市政工程设计研究总院有限公司	桥头镇 给水工程（李屋、石水口、田头角村） 石水口给水平面设计图(八)	项目(副)负责人	张亚峰	张莉祥	校核人	卓奇奇	卓奇奇	阶段	施工图设计	
		专业负责人	张亚峰	张莉祥	审核人	罗知平	罗知平	图号	2023N108-SS020102-GS15-08	
		设计人	张莉祥	张莉祥	审定人	罗知平	罗知平	日期	2024.06	比例 1:500